

DIRECTION DEPARTEMENTALE
DE L'EQUIPEMENT

LE: Jeudi 8 Janvier 2009

LISTE DES SERVITUDES D'UTILITE PUBLIQUE

COMMUNE DE : GUERARD

N°REF	CODE	Cat	Intitulé de la servitude	SAISIE LE
7700012	A4	IAC		24/03/89
Lieu stockage: SERU		CONSERVATION DES EAUX TERRAINS RIVERAINS COURS D'EAU Loi du 8 avril 1898 (conditions de flottage à bûches perdues) Code rural, décret du 7 janvier 1959 (passage des engins) d'entretien)		
OBSERVATIONS				
SERVICE CONCERNE :		-Direction Départementale de l'Agriculture -et de la Forêt -cité administrative -77011 MELUN -64 37 68 69		
Date Report :22/03/90				
CARACTERISTIQUES DE LA SERVITUDE			ACTE INSTITUANT	
SERVITUDES DE PASSAGE SUR LES BERGES DU GRAND MORIN			ARRETE PREFECTORAL N° 85/DDE/HY/006 DU 23 SEPTEMBRE 1985	

DIRECTION DEPARTEMENTALE
DE L'EQUIPEMENT

LE: Jeudi 8 Janvier 2009

LISTE DES SERVITUDES D'UTILITE PUBLIQUE

COMMUNE DE : GUERARD

N°REF	CODE	Cat	Intitulé de la servitude	SAISIE LE
7700139	T1	IIDc		25/04/89
Lieu stockage: SERU		VOIES FERREES loi du 15 juillet 1845 (police des chemins de fer)		
OBSERVATIONS				
SERVICE CONCERNE :		-Réseau Ferré de France -Immeuble Séguana I -87, 89 Quai Panhard et Levassor -75013 PARI		
Date Report :22/03/90				
CARACTERISTIQUES DE LA SERVITUDE			ACTE INSTITUANT	
Lignes de Chemin de Fer gérées par SNCF région de Paris Est			Sans objet	

DIRECTION DEPARTEMENTALE
DE L'EQUIPEMENT

LE: Jeudi 8 Janvier 2009

LISTE DES SERVITUDES D'UTILITE PUBLIQUE

COMMUNE DE : GUERARD

N°REF	CODE	Cat	Intitulé de la servitude	SAISIE LE
7700527	AC2	IBb		30/05/89
Lieu stockage: SERU			PROTECTION DES SITES ET MONUMENTS NATURELS Sites inscrits Sites classes loi du 2 mai 1930	
OBSERVATIONS				
SERVICE CONCERNE :			-Direction Régionale de l'Environnement - -18, Avenue CARNOT -94234 CACHAN Cédex -41 24 18 00	
Date Report :22/03/90				
			CARACTERISTIQUES DE LA SERVITUDE	ACTE INSTITUANT
Vallée du Grand-Morin. Site inscrit.				Décret du 3 janvier 1980

LISTE DES SERVITUDES D'UTILITE PUBLIQUE

COMMUNE DE : GUERARD

N°REF 7701228	CODE EL7	Cat IIDD	Intitulé de la servitude	SAISIE LE 23/11/89
Lieu stockage: SERU		ALIGNEMENT DES VOIES NATIONALES DEPARTEMENTALES ET COMMUNALES		
OBSERVATIONS				
SERVICE CONCERNE :		-Direction Départementale de L'Equipement -288 Avenue Georges Clémenceau -BP 596 -77005 MELUN CEDEX -0160567171		
Date Report :22/03/90				
CARACTERISTIQUES DE LA SERVITUDE			ACTE INSTITUANT	
CD 20 E (traverse de Courbon)			Délibérations du :	
CD 20 E (traverse de Genevray)			2 mai 1882	
CD 20 E (traverse du hameau de la gare)			17 octobre 1882	
CD 20 E (traverse de Guérard)			3 juin 1904	
			2 mai 1882	
Rue de la Manoeuvre			SERVICE CONCERNE :	
Rue de la Croix Saint-Paul			Commune de Guérard	
			Délibération du :	
			17 décembre 1987	

DIRECTION DEPARTEMENTALE
DE L'EQUIPEMENT

LE: Jeudi 8 Janvier 2009

LISTE DES SERVITUDES D'UTILITE PUBLIQUE

COMMUNE DE : GUERARD

N°REF	CODE	Cat	Intitulé de la servitude	SAISIE LE
7701343	PT3	IIE		16/12/89
Lieu stockage: SERU			RESEAUX DE TELECOMMUNICATIONS TELEPHONIQUES TELEGRAPHIQUES code des PTT	
OBSERVATIONS				
SERVICE CONCERNE :			-Direction opérationnelle du réseau national -42 Ave de la Marne - -92120 MONTROUGE -42 31 36 13	
Date Report :22/03/90				
			CARACTERISTIQUES DE LA SERVITUDE	ACTE INSTITUANT
Câble N° 363				A.P 12.04.77 + C.A

DIRECTION DEPARTEMENTALE
DE L'EQUIPEMENT

LE: Jeudi 8 Janvier 2009

LISTE DES SERVITUDES D'UTILITE PUBLIQUE

COMMUNE DE : GUERARD

N°REF	CODE	Cat	Intitulé de la servitude	SAISIE LE
7701345	PT3	IIE		16/12/89
Lieu stockage: SERU		RESEAUX DE TELECOMMUNICATIONS TELEPHONIQUES TELEGRAPHIQUES code des PTT		
OBSERVATIONS				
SERVICE CONCERNE :		-Direction opérationnelle du réseau national -42 Ave de la Marne - -92120 MONTROUGE -42 31 36 13		
Date Report :22/03/90				
CARACTERISTIQUES DE LA SERVITUDE			ACTE INSTITUANT	
câble N° 295			A.P 5.03.68 + C.A	

DIRECTION DEPARTEMENTALE
DE L'EQUIPEMENT

LE: Jeudi 8 Janvier 2009

LISTE DES SERVITUDES D'UTILITE PUBLIQUE

COMMUNE DE : GUERARD

N°REF 7701910	CODE I4	Cat IIAa	Intitulé de la servitude	SAISIE LE 31/05/90
Lieu stockage: SERU			ELECTRICITE ETABLISSEMENT DES CANALISATIONS ELECTRIQUES loi du 15 juin 1906 loi de finances du 13 juillet 1925 loi 46-628 du 8 avril 1946	
OBSERVATIONS				
SERVICE CONCERNE :			-D.R.I.R.E ILE DE FRANCE -Rue de L'Aluminium -LES BUREAUX DU LAC -77547 SAVIGNY LE TEMPLE CEDEX -64 41 72 10	
Date Report : / /			CARACTERISTIQUES DE LA SERVITUDE	ACTE INSTITUANT
Ligne à : 225 KV FOSSES - VILLEVAUDE				Conv. Amiables

A₄

POLICE DES EAUX (Cours d'eau non domaniaux)

I. GENERALITES

Servitudes applicables ou pouvant être rendues applicables aux terrains riverains des cours d'eau non domaniaux ou compris dans l'emprise du lit de ces cours d'eau.

Servitudes de passage et de flottage à bûches perdues.

Servitudes de curage, d'élargissement et de redressement des cours d'eau (applicables également aux cours d'eau mixtes — alinéa 2 de l'article 37 de la loi du 16 décembre 1964 visée ci-après).

Servitudes concernant les constructions, clôtures et plantations.

Loi du 8 avril 1898 sur le régime des eaux (articles 30 à 32 inclus), titre III (des rivières flottables à bûches perdues).

Code rural, livre 1^{er}, titre III, chapitres 1 et 3 notamment les articles 100 et 101.

Loi N° 64.1245 du 16 décembre 1964 sur le régime et la répartition des eaux et la lutte contre leur pollution.

Décret n° 59-96 du 7 janvier 1959 complété par le décret n° 60.419 du 25 avril 1960.

Code de l'urbanisme, articles L. 421.1, R. 421.3.3 et R. 421.38.16.

Circulaire S/AR/12 du 12 février 1974 concernant la communication aux D.D.E. des servitudes relevant du ministère de l'agriculture.

Circulaire du 27 janvier 1976 relative aux cours d'eau mixtes (J.O. du 26 février 1976). Circulaire n° 78-95 du ministère des transports du 6 juillet 1978 relative aux servitudes d'utilité publique affectant l'utilisation du sol et concernant les cours d'eau (report dans les P.O.S.).

Ministère de l'agriculture, direction de l'aménagement, service de l'hydraulique.

II. PROCEDURE D'INSTITUTION

A. Procédure

Application des servitudes prévues par le code rural et les textes particuliers, aux riverains des cours d'eau non domaniaux dont la définition a été donnée par la loi n° 64.1245 du 16 décembre 1964.

Application aux riverains des cours d'eau mixtes, des dispositions relatives au curage, élargissement et redressement des cours d'eau (alinéa 2 de l'article 37 de la loi du 16 décembre 1964 — circulaire du 27 janvier 1976 relative aux cours d'eau mixtes).

Procédure particulière en ce qui concerne la servitude de passage des engins mécaniques ; arrêté préfectoral déterminant après enquête, la liste des cours d'eau ou sections de cours d'eau dont les riverains sont tenus de supporter la dite servitude (décret du 25 avril 1960, articles 3 à 9 inclus).

B. Indemnisation

Indemnité prévue pour la servitude de flottage à bûches perdues si celle-ci a été établie par décret, déterminée à l'amiable et par le tribunal d'instance en cas de contestation (loi du 8 avril 1898, article 32).

Indemnité prévue en cas d'élargissement ou de modification du lit du cours d'eau, déterminée à l'amiable ou par le tribunal d'instance en cas de contestation (article 101, du code rural).

Indemnité prévue pour la servitude de passage des engins mécaniques, déterminée à l'amiable ou par le tribunal d'instance en cas de contestation, si pour ce faire il y a obligation de supprimer des clôtures, arbres et arbustes existant avant l'établissement de la servitude (articles 1 et 3 du décret du 7 janvier 1959).

C. Publicité

Publicité inhérente à l'enquête préalable à l'institution de la servitude de passage d'engins mécaniques.

Publication par voie d'affiche en mairie.

Insertion dans un journal publié dans le département, de l'arrêté préfectoral prescrivant l'enquête.

III. EFFETS DE LA SERVITUDE

A. Prérogatives de la puissance publique

1°. Prérogatives exercées directement par la puissance publique

Possibilité pour l'administration de procéder à la suppression des nouvelles constructions, clôtures ou plantations édifiées contrairement aux règles instituées dans la zone de servitude de passage des engins de curage.

2°. Obligations de faire imposées au propriétaire

Obligation pour les propriétaires de terrains situés dans la zone de passage des engins de curage, de procéder sur mise en demeure du préfet, à la suppression des clôtures, arbres ou arbustes existant antérieurement à l'institution de la servitude. En cas d'inexécution, possibilité pour l'organisme ou la collectivité chargé de l'entretien du cours d'eau, d'y procéder d'office, aux frais des propriétaires (article 3 du décret du 7 janvier 1959).

Obligation pour lesdits propriétaires, d'adresser une demande d'autorisation à la préfecture, avant d'entreprendre tous travaux de construction nouvelle, toute élévation de clôture, toute plantation. Le silence de l'Administration pendant trois mois vaut accord tacite.

L'accord peut comporter des conditions particulières de réalisation (article 10 du décret du 25 avril 1960).

B. Limitations au droit d'utiliser le sol

1°. Obligations passives

Obligation pour les propriétaires riverains de cours d'eau non domaniaux de laisser passer sur leurs terrains, pendant la durée des travaux de curage, d'élargissement, de régularisation ou de redressement desdits cours d'eau, les fonctionnaires et agents chargés de la surveillance ainsi que les entrepreneurs et ouvriers — ce droit doit s'exercer ~~comme~~ que possible en longeant la rive du cours d'eau (article 121 du code rural). Cette obligation s'applique également aux riverains des cours d'eau mixtes (§ IV-B-1° de la circulaire du 27 janvier 1976 relative aux cours d'eau mixtes).

Obligations pour lesdits riverains de recevoir sur leurs terrains les dépôts provenant du curage (servitude consacrée par la jurisprudence).

Obligation pour lesdits riverains de réserver le libre passage pour les engins de curage et de faucardement, soit dans le lit des cours d'eau, soit sur leurs berges dans la limite de 4 mètres à partir de la berge, limite qui peut être reportée à 4 mètres d'un obstacle situé près de la berge et qui s'oppose au passage des engins (décrets des 7 janvier 1959 et 25 avril 1960).

Obligation pour les riverains de cours d'eau où la pratique du transport de bois par flottage à bûches perdues a été maintenue de supporter sur leurs terrains une servitude de marchepleid dont l'assiette varie avec les textes qui l'ont établie (décret ou règlements anciens).

2°. Droits résiduels du propriétaire

Possibilité pour les propriétaires riverains de cours d'eau non domaniaux dont les terrains sont frappés de la servitude de passage des engins mécaniques, de procéder à des constructions et plantations, sous condition d'en avoir obtenu l'autorisation préfectorale et de respecter les prescriptions de ladite autorisation (article 10, décret du 25 avril 1960). En ce qui concerne les constructions, cette autorisation est remplacée par le permis de construire, lequel est délivré après consultation du service chargé de la police des cours d'eau et avec l'accord du préfet. Cet accord est réputé donné faute de réponse dans un délai de trois mois suivant la transmission de la demande de permis de construire par l'autorité chargée de son instruction (article R 421.38.16 du code de l'urbanisme).

Possibilité pour les propriétaires riverains des cours d'eau non domaniaux de procéder, à condition d'en avoir obtenu l'autorisation préfectorale, à l'édification de barrages ou d'ouvrages destinés à l'établissement d'une prise d'eau, d'un moulin ou d'une usine : code rural, chapitre I°, titre III (articles 97 à 102), chapitre II (articles 106 et 107), code civil notamment article 644 ; loi du 16 octobre 1919 relative à l'utilisation de l'énergie hydraulique. La demande de permis de construire doit être accompagnée de la justification du dépôt de la demande d'autorisation (article R 421.3.3. du code de l'urbanisme).

Ce droit peut être supprimé ou modifié sans indemnité de la part de l'Etat exerçant ses pouvoirs de police dans les conditions prévues par l'article 109 du code rural, aux riverains des cours d'eau mixtes dont les droits à l'usage de l'eau n'ont pas été transférés à l'Etat (circulaire du 27 janvier 1976 relative aux cours d'eau mixtes — § IV. B.-2°).

V O I E S F E R R E E S

-1-

I - GENERALITES

Servitudes relatives aux chemins de fer.

Servitudes de grande voirie :

- alignement ;
- occupation temporaire des terrains en cas de réparation ;
- distance à observer pour les plantations et l'élagage des arbres plantés ;
- mode d'exploitation des mines, carrières et sablières.

Servitudes spéciales :

- constructions ;
- excavations ;
- dépôt de matières inflammables ou non.

- servitudes de débroussaillage.

Loi du 15 juillet 1845 sur la police des chemins de fer -
Décret du 22 mars 1942.

Code minier : articles 84 modifié et 107.

Code forestier : articles L. 322-3 et L. 322-4.

Loi du 29 décembre 1892 occupation temporaire.

Décret-loi du 30 octobre 1935 modifié en son article 6 par la loi du 27 octobre 1942 relatif à la servitude de visibilité concernant les voies publiques et les croisements à niveau.

Décret n° 59-962 du 31 juillet 1959 modifié concernant l'emploi des explosifs dans les minières et carrières.

Décret du 14 mars 1964 relatif aux voies communales.

Décret n° 69-601 du 10 juin 1969 relatif à la suppression des installations lumineuses de nature à créer un danger pour la circulation des trains.

Décret n° 80-331 du 7 mai 1980 portant règlement général des Industries extractives.

Fiche note 11.18 BIG. n° 78-04 du 30 mars 1978.

Ministère des transports - Direction Générale des transports
Intérieurs - Direction des transports terrestres.

II - PROCEDURE D'INSTITUTION

A- Procédure

Application des dispositions de la loi du 15 juillet 1845 sur la police des chemins de fer, qui a institué des servitudes à l'égard des propriétés riveraines de la voie ferrée.

Sont applicables aux chemins de fer :

- les lois et règlements sur la grande voirie qui ont pour objet d'assurer la conservation des fossés, talus, haies et ouvrages, le pacage des bestiaux et les dépôts de terre et autres objets quelconques (articles 2 et 3 de la loi du 15 juillet 1845) ;
- les servitudes spéciales qui font peser des charges particulières sur les propriétés riveraines afin d'assurer le bon fonctionnement du service public, que constituent les communications ferroviaires (article 5 et suivants de la loi du 15 juillet 1845) ;
- les lois et règlements sur l'extraction des matériaux nécessaires aux travaux publics (loi du 29 décembre 1892 sur l'occupation temporaire).

Les servitudes de grande voirie s'appliquent dans des conditions un peu particulières :

Alignement

L'obligation d'alignement :

- s'impose aux riverains de la voie ferrée proprement dite et à ceux des autres dépendances du domaine public ferroviaire telles que gares, cours de gares et avenues d'accès non classées dans une autre voirie ;
- ne concerne pas les dépendances qui ne font pas partie du domaine public où seule existe l'obligation éventuelle de bornage à frais commun.

L'alignement accordé et porté à la connaissance de l'intéressé par arrêté du Commissaire de la République, a pour but essentiel, d'assurer le respect des limites du chemin de fer.

L'administration ne peut pas, comme en matière de voirie, procéder à des redressements ni bénéficier de la servitude de reculement (Conseil d'Etat, arrêt Pourreyron 3 juin 1910).

Mines et carrières

Si les travaux de recherches ou d'exploitation d'une mine sont de nature à compromettre la conservation des voies de communication, il y sera pourvu par le Commissaire de la République.

Les cahiers des charges des concessionnaires indiquent que ces derniers doivent obtenir des Commissaires de la République des autorisations spéciales, lorsque les travaux doivent être exécutés à proximité des voies de communication. La distance étant déterminée dans chaque cas d'espèce.

B- Indemnisation

L'obligation de procéder à la suppression de constructions existant au moment de la promulgation de la loi de 1845 ou lors de l'établissement de nouvelles voies ferrées (article 10 de la loi du 15 juillet 1845), ouvre aux propriétaires un droit à indemnité fixée comme en matière d'expropriation.

L'obligation de procéder à la suppression de plantations, excavations, couvertures en chaumes, amas de matériaux existant au moment de la promulgation de la loi de 1845 ou lors de l'établissement de nouvelles voies ferrées (article 10) ouvre aux propriétaires un droit à indemnité déterminée par la juridiction administrative, selon les règles prévues en matière de dommages de travaux publics.

L'obligation de débroussaillage, conformément aux termes des articles L. 322-3 et L. 322-4 du code forestier, ouvre aux propriétaires un droit à indemnité. En cas de contestation l'évaluation en sera faite en dernier ressort par le tribunal d'instance.

Une indemnité est due aux concessionnaires de mines établis antérieurement du fait du dommage permanent résultant de l'impossibilité d'exploiter des richesses minières dans la zone prohibée.

En dehors des cas énoncés ci-dessus, les servitudes applicables aux riverains du chemin de fer n'ouvrent pas droit à indemnité.

C- Publicité

En matière d'alignement, délivrance de l'arrêté d'alignement par le Commissaire de la République.

III - EFFET DE LA SERVITUDE

A- Prérogatives de la puissance publique

1°) Prérogatives exercées directement par la puissance publique

Possibilité pour la S.N.C.F., quand le chemin de fer traverse une zone boisée, d'exécuter à l'intérieur d'une bande de 20 mètres de largeur calculée du bord extérieur de la voie et après en avoir avisé les propriétaires, les travaux de débroussaillage de morts-bois (articles L. 322-3 et L. 322-4 du code forestier).

2°) Obligations de faire imposées au propriétaire

Obligation pour le riverain avant tous travaux de construction, de demander la délivrance de son alignement.

Obligation pour les propriétaires riverains de procéder à l'élagage des plantations situées sur une longueur de 50 mètres de part et d'autre des passages à niveau ainsi que de celles faisant saillie sur la zone ferroviaire après intervention pour ces dernières d'un arrêté du Commissaire de la République (loi des 16-24 août 1790). Sinon intervention d'office de l'Administration.

Obligation pour les riverains d'une voie communale, au croisement avec une voie ferrée, de maintenir, et ce sur une distance de 50 mètres de part et d'autre du centre du passage à niveau, les haies, à une hauteur de 1 mètre au-dessus de l'axe des chaussées et les arbres de haut jet à 3 mètres (Décret du 14 mars 1964 relatif aux voies communales).

Application aux croisements à niveau d'une voie publique et d'une voie ferrée, des dispositions relatives à la servitude de visibilité, figurant au décret-loi du 30 octobre 1935 modifié par la loi du 27 octobre 1942.

Obligation pour les propriétaires, sur ordre de l'Administration, de procéder moyennant indemnité, à la suppression des constructions, plantations, excavations, couvertures en chaume, amas de matériaux combustibles ou non existants dans les zones de protection édictées par la loi du 15 juillet 1845 et pour l'avenir lors de l'établissement de nouvelles voies ferrées (article 10, loi du 15 juillet 1845).

En cas d'infractions aux prescriptions de la loi du 15 juillet 1845 réprimées comme en matière de grande voirie, les contrevenants sont condamnés par le juge administratif, à supprimer dans un délai donné, les constructions, plantations, excavations, couvertures, dépôts contraires aux prescriptions sinon la suppression a lieu d'office aux frais du contrevenant (article 11 alinéas 2 et 3, loi du 15 juillet 1845).

B-Limitation au droit d'utiliser le sol

1°) Obligations passives

Obligation pour les riverains voisins d'un croisement à niveau de supporter les servitudes résultant d'un plan de dégagement établi en application du décret-loi du 30 octobre 1935 modifié le 27 octobre 1942 concernant les servitudes de visibilité.

Interdiction aux riverains de la voie ferrée de procéder à l'édification d'aucune construction autre qu'un mur de clôture dans une distance de 2 mètres d'un chemin de fer. Cette distance est mesurée soit de l'arête supérieure du déblai, soit de l'arête inférieure du talus du remblai, soit du bord extérieur des fossés du chemin et à défaut d'une ligne tracée

à 1,50 mètres à partir des rails extérieurs de la voie de fer. L'interdiction ne s'impose qu'aux riverains de la voie ferrée proprement dite et non pas aux dépendances du chemin de fer non pourvues de voies, elle concerne non seulement les maisons d'habitations mais aussi les magasins, hangars, écuries, etc (article 5 de la loi du 15 juillet 1845).

Interdiction aux riverains de la voie ferrée de planter des arbres à moins de 6 mètres de la limite de la voie ferrée constatée par un arrêté d'alignement et des haies vives à moins de 2 mètres. Le calcul de la distance est fait d'après les règles énoncées ci-dessus en matière de constructions (application des règles édictées par l'article 5 de la loi du 9 ventôse an XIII).

Interdiction d'établir aucun dépôt de pierres ou objets non inflammables pouvant être projetés sur la voie, à moins de 5 mètres. Les dépôts effectués le long des remblais sont autorisés lorsque la hauteur du dépôt est inférieure à celle du remblai (article 8, loi du 15 juillet 1845).

Interdiction d'établir aucun dépôt de matières inflammables et des couvertures en chaume, à moins de 20 mètres d'un chemin de fer.

Interdiction aux riverains d'un chemin de fer qui se trouve en remblai de plus de 3 mètres au-dessus du terrain naturel, de pratiquer des excavations dans une zone de largeur égale à la hauteur verticale du remblai mesurée à partir du pied du talus (article 6, loi du 15 juillet 1845).

Interdiction aux riverains de la voie ferrée de déverser leurs eaux résiduelles dans les dépendances de la voie ferrée (article 3, loi du 15 juillet 1845).

2°) Droits résiduels du propriétaire

Possibilité pour les propriétaires riverains d'obtenir par décision du Commissaire de la République une dérogation à l'interdiction de construire à moins de 2 mètres du chemin de fer, lorsque la sûreté publique, la conservation du chemin de fer et la disposition des lieux le permettent (article 9, loi du 15 juillet 1845).

Possibilité pour les riverains propriétaires de constructions antérieures à la loi de 1845 ou existant lors de la construction d'un nouveau chemin de fer, de les entretenir dans l'état où elles se trouvaient à cette époque (article 5, loi du 15 juillet 1845).

Possibilité pour les propriétaires riverains d'obtenir par décision du Commissaire de la République, une dérogation à l'interdiction de planter des arbres (distance ramenée de 6 mètres à 2 mètres) et des haies vives (distance ramenée de 2 mètres à 0,50 mètre).

Possibilité pour les propriétaires riverains d'exécuter des travaux concernant les mines et carrières, à proximité des voies ferrées, à condition d'en avoir obtenu l'autorisation du Commissaire de la République déterminant dans chaque cas la distance à observer entre le lieu des travaux et le chemin de fer.

Possibilité pour les propriétaires riverains de pratiquer des excavations, en bordure de voie ferrée en remblai de plus de 3 mètres, dans la zone d'une largeur égale à la hauteur verticale du remblai mesurée à partir du pied du talus, à condition d'en avoir obtenu l'autorisation du Commissaire de la République délivrée après consultation de la S.N.C.F.

Possibilité pour les propriétaires riverains de procéder à des dépôts d'objets non inflammables, dans la zone de prohibition lorsque la sûreté publique, la conservation du chemin de fer et la disposition des lieux le permettent, à condition d'en avoir obtenu autorisation du Commissaire de la République.

Les dérogations accordées à ce titre sont toujours révoquables (article 9, loi du 15 juillet 1845).

NOTICE TECHNIQUE
 POUR LE REPORT AUX P.L.O.S
 DES SERVITUDES GREVANT LES PROPRIETES RIVERAINES
 DU CHEMIN DE FER

-1-1-

L'article 3 de la loi du 15 juillet 1845 sur la police des chemins de fer rend applicable aux propriétés riveraines de la voie ferrée, les servitudes prévues par les lois et règlements sur la grande voirie et qui concernent notamment :

- l'alignement,
- l'écoulement des eaux,
- la distance à observer pour les plantations et l'élagage des arbres plantés.

D'autre part, les articles 5 et 6 de ladite loi instituent des servitudes spéciales en ce qui concerne les distances à respecter pour les constructions et les excavations le long de la voie ferrée.

De plus, en application du décret-loi du 30 octobre 1935 modifié par la loi du 27 octobre 1942, des servitudes peuvent grever les propriétés riveraines du Chemin de Fer en vue d'améliorer la visibilité aux abords des passages à niveau.

Les distances fixées par la loi du 15 juillet 1845 sont calculées à partir de la limite légale du Chemin de Fer, laquelle est indépendante de la limite réelle du domaine concédé à la S.N.C.F.

Selon l'article 5 de cette loi, la limite légale du Chemin de Fer est déterminée de la manière suivante :

a) Voie en plate-forme sans fossé

Une ligne idéale tracée à 1,50 m du bord du rail extérieur (figure 1).

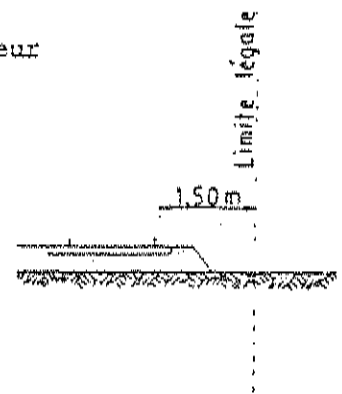


Figure 1

b) Voie en plate-forme avec fossé

Le bord extérieur du fossé (figure 3).

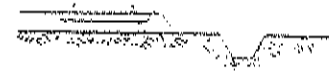


Figure 3

c) Voie en remblai

L'arête inférieure du talus du remblai (figure 3).




Figure 3

ou

Le bord extérieur du fossé si cette voie comporte un fossé (figure 4).

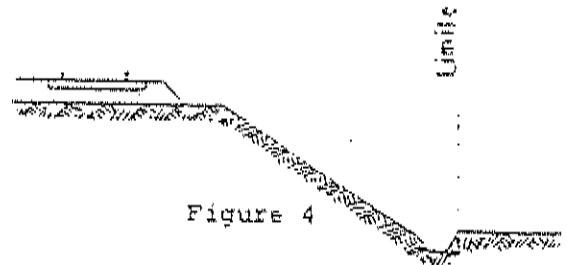


Figure 4

d) Voie en déblai

L'arête supérieure du talus du déblai (figure 5).




Figure 5

Dans le cas d'une voie posée à flanc de coteau, la limite légale à considérer est constituée par le point extrême des déblais ou remblais effectués pour la construction de la ligne et non la limite du talus naturel (figures 6 et 7).

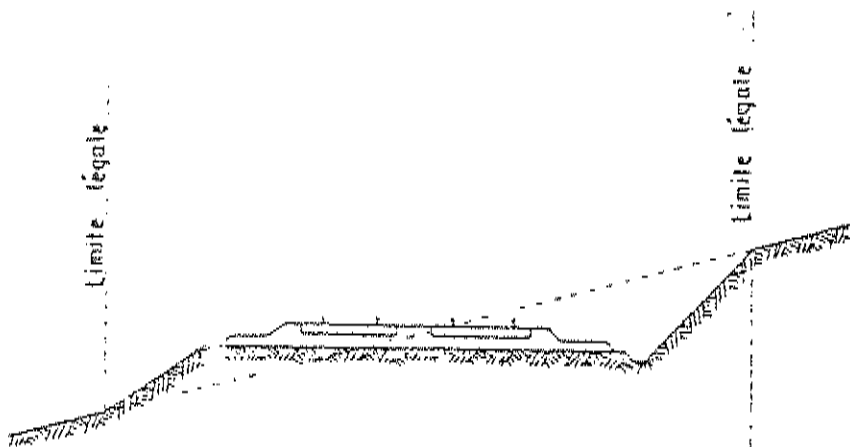


Figure 6

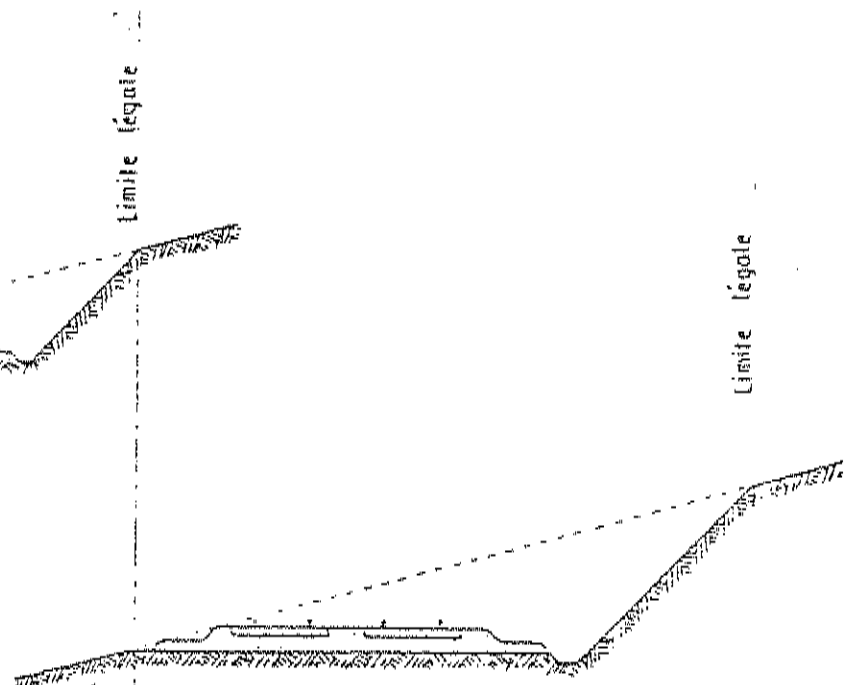


Figure 7


des propriétés
égale doit être
et réduire cette

est remplacé par un mur de soutènement, la limite légale est, pied et, en cas de déblai, la crête de ce mur (figures 8 et 9).

au moins

us ne doit pas
réelle du chemin
e.

l'être prévues dans
qu'un mur de
égale du Chemin de Fer.



8

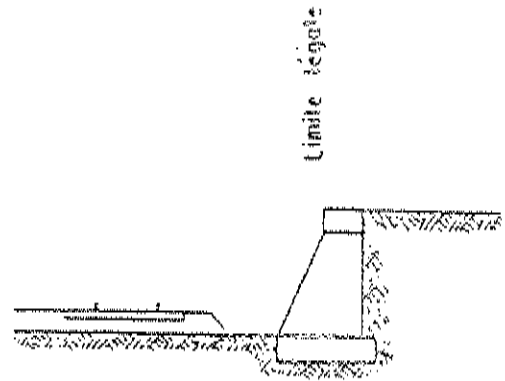


Figure 9

de fer est établi en remblai et que le talus a été rechargé
apport de terre ou d'épuration de ballast, la limite légale
à partir du pied du talus primitif, à moins toutefois que
ite-forme ne soit destiné à l'établissement prochain de

es à voie unique dont la plate-forme a été acquise pour
e est déterminée en supposant la deuxième voie construite

s, fait observer que les servitudes prévues par la loi du
olice des Chemins de Fer n'ouvrent pas droit à indemnité.

lé qu'indépendamment des servitudes énumérées ci-dessus -
plication vont être maintenant précisées - les propriétaires
ar doivent se conformer, le cas échéant, aux dispositions
nant les dépôts temporaires et l'exploitation des mines
des voies ferrées.

ures sont autorisées
ent être établies en
située à moins de

tetés riveraines de
incipale ou d'une
une nouvelle voie.

.../

.../

1 - Alignement

L'alignement est la procédure par laquelle l'Administration détermine les limites du domaine public ferroviaire

Tout propriétaire riverain du Chemin de Fer qui désire élever une construction ou établir une clôture, doit demander l'alignement. Cette obligation s'impose non seulement aux riverains de la voie ferrée proprement dite, mais encore à ceux des autres dépendances du domaine public ferroviaire telles que gares, cours de gares, avenues d'accès, etc.

L'alignement est délivré par arrêté préfectoral. Cet arrêté indique aussi les limites de la zone de servitudes à l'intérieur de laquelle il est interdit, en application de la loi du 15 juillet 1845, d'élever des constructions, d'établir des plantations ou d'effectuer des excavations.

L'alignement ne donne pas aux riverains du Chemin de Fer les droits qu'il confère le long des voies publiques, dits "aisances de voirie". Ainsi, aucun accès ne peut être pris sur la voie ferrée.

2 - Écoulement des eaux

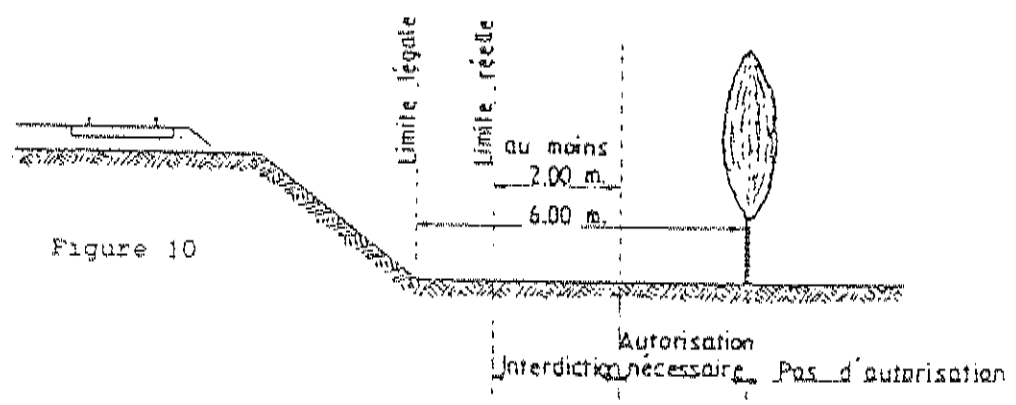
Les riverains du Chemin de Fer doivent recevoir les eaux naturelles telles que eaux pluviales, de source ou d'infiltration provenant normalement de la voie ferrée ; ils ne doivent rien entreprendre qui serait de nature à gêner leur libre écoulement ou à provoquer leur refoulement dans les emprises ferroviaires.

D'autre part, si les riverains peuvent laisser écouler sur le domaine ferroviaire les eaux naturelles de leurs fonds, dès l'instant qu'ils n'en modifient ni le cours ni le volume, par contre, il leur est interdit de déverser leurs eaux usées dans les dépendances du Chemin de Fer.

3 - Plantations

a) Arbres à haute tige

Aucune plantation d'arbres à haute tige ne peut être faite à moins de 6 m de la limite légale du Chemin de Fer. Toutefois, cette distance peut être ramenée à 2 m par autorisation préfectorale.



B) Haies vives

Elles ne peuvent être plantées à l'extrême limite des propriétés riveraines : une distance de deux mètres de la limite légale doit être observée, sauf dérogation accordée par le préfet qui peut réduire cette distance jusqu'à 0,50 m.

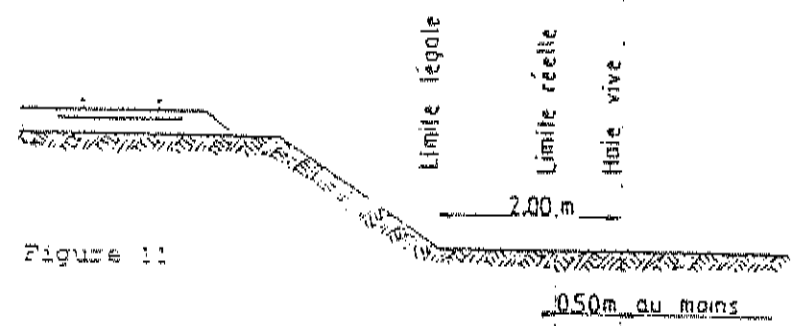


Figure 11

Dans tous les cas, l'application des règles ci-dessus ne doit pas conduire à planter un arbre à moins de 2 m de la limite réelle du chemin de fer et une haie vive à moins de 0,50 m de cette limite.

4 - Constructions

Indépendamment des marges de reculement susceptibles d'être prévues dans les plans d'occupation des sols, aucune construction, autre qu'un mur de clôture, ne peut être établie à moins de 2 m de la limite légale du Chemin de Fer.

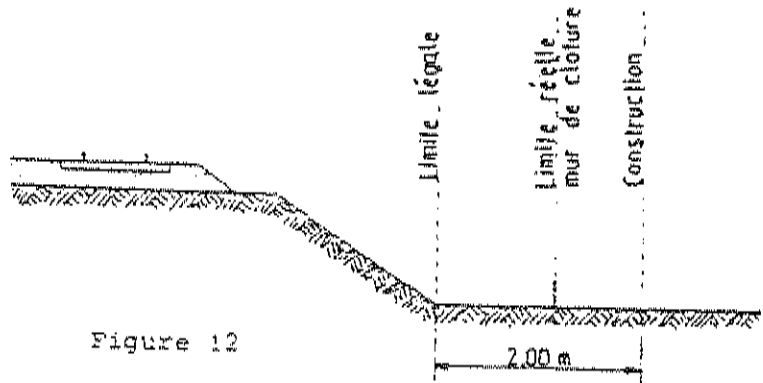


Figure 12

Il résulte des dispositions précédentes que si les clôtures sont autorisées à la limite réelle du chemin de fer, les constructions doivent être établies en retrait de cette limite réelle dans le cas où celle-ci est située à moins de 2 m de la limite légale.

Cette servitude de reculement ne s'impose qu'aux propriétés riveraines de la voie ferrée proprement dite, qu'il s'agisse d'une voie principale ou d'une voie de garage ou encore de terrains acquis pour la pose d'une nouvelle voie.

Il est, par ailleurs, rappelé qu'il est interdit aux propriétaires riverains du Chemin de Fer d'édifier, sans l'autorisation de la S.N.C.F., des constructions qui, en raison de leur implantation, entraîneraient, par application des dispositions d'urbanisme, la création de zones de prospect sur le domaine public ferroviaire.

5 - Excavations

Aucune excavation ne peut être effectuée en bordure de la voie ferrée lorsque celle-ci se trouve en remblai de plus de 3 mètres au-dessus du terrain naturel, dans une zone de largeur égale à la hauteur du remblai mesurée à partir du pied du talus.

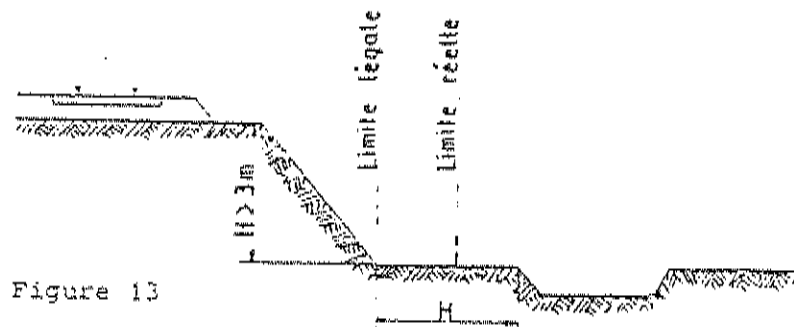


Figure 13

6 - Servitudes de visibilité aux abords des passages à niveau

Les propriétés riveraines ou voisines du croisement à niveau d'une voie publique et d'une voie ferrée sont susceptibles d'être frappées de servitudes de visibilité en application du décret-loi du 30 octobre 1935 modifié par la loi du 27 octobre 1942.

Ces servitudes peuvent comporter, suivant les cas :

- l'obligation de supprimer les murs de clôture ou de les remplacer par des grilles, de supprimer les plantations gênantes, de ramener et de tenir le terrain et toutes superstructures à un niveau déterminé,
- l'interdiction de bâtir, de placer des clôtures, de remblayer, de planter et de faire des installations au-dessus d'un certain niveau,
- la possibilité, pour l'Administration, d'opérer la résection des talus, remblais et tous obstacles naturels, de manière à réaliser des conditions de vue satisfaisantes.

Un plan de dégagement soumis à enquête détermine, pour chaque parcelle, la nature des servitudes imposées, lesquelles ouvrent droit à indemnité.

A défaut de plan de dégagement, la Direction Départementale de l'Équipement et des Travaux Publics, soumet à la S.N.C.F., pour avis, les demandes de permis de construire intéressant une certaine zone au voisinage des passages à niveau non gardés.

Cette zone est représentée par des hachures sur le croquis ci-dessous (Figure 14).

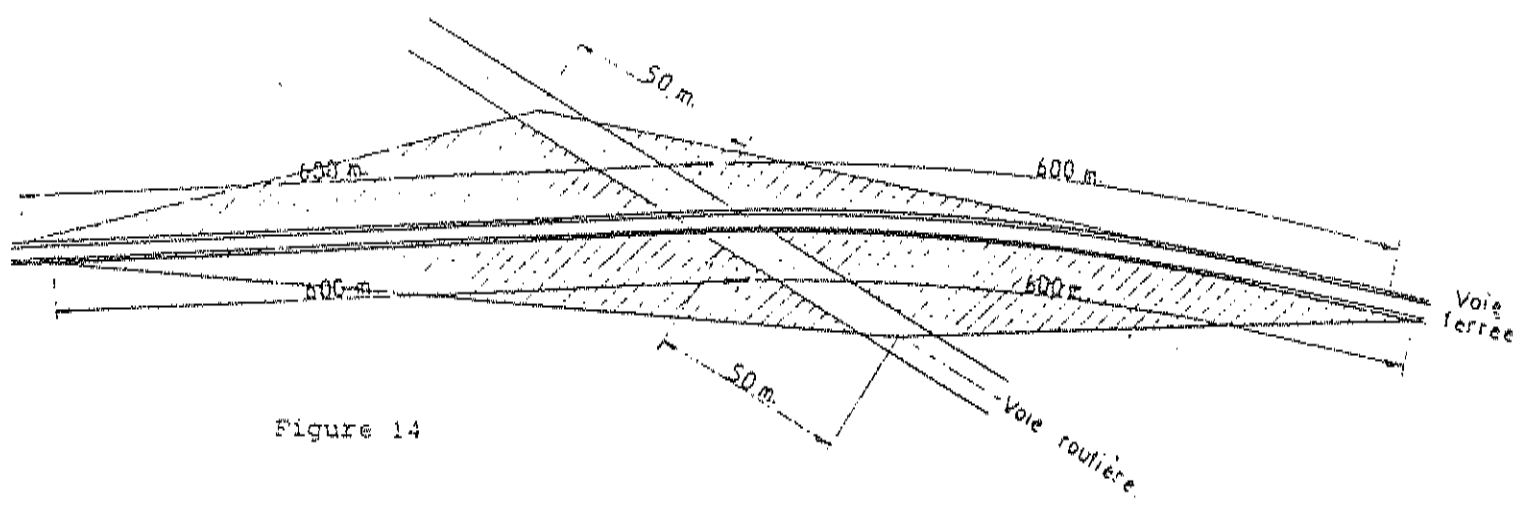


Figure 14

PROTECTION DES SITES NATURELS ET URBAINS

I. GENERALITES

Servitudes de protection des sites et monuments naturels. Réserves naturelles.

Loi du 2 mai 1930 modifiée et complétée par l'ordonnance du 2 novembre 1945, la loi du 1^{er} juillet 1957 (réserves naturelles, article 8.1), la loi n° 67.1174 du 28 décembre 1967.

Loi n° 79.1150 du 29 décembre 1979 relative à la publicité, aux enseignes et aux préenseignes et décrets d'application n° 80.923 et n° 80.924 du 21 novembre 1980.

Décret n° 69.607 du 13 juin 1969 portant application des articles 4 et 5.1 de la loi du 2 mai 1930 modifiée.

Décret n° 69.825 du 28 août 1969 portant déconcentration des organismes consultatifs.

Code de l'urbanisme : articles L 421.1, L 430.1, L 441.4, R 421.12, R 421.19, R. 421.38.5, R 421.38.6, R 421.38.8, R 330.13, R 441.12, R 442.1, R 442.2, R 442.5.

Décret n° 79.180 du 6 mars 1979 instituant des services départementaux de l'architecture.

Décret n° 79.181 du 6 mars 1979 instituant des délégués régionaux à l'architecture et à l'environnement.

Circulaire du 19 novembre 1969 relative à l'application du Titre II de la loi n° 67.1174 du 28 décembre 1967 modifiant 1 : loi du 2 mai 1930 sur les sites.

Circulaire du 2 décembre 1977 (Ministère de la culture et de l'environnement) relative au report des servitudes d'utilité publique concernant les monuments historiques et les sites, en annexe des plans d'occupation des sols.

Circulaire n° 80.51 du 15 avril 1980 (Ministère environnement et cadre de vie) relative à la responsabilité des délégués régionaux à l'architecture et à l'environnement en matière de protection de sites, abords et paysages.

Ministère de l'environnement et du cadre de vie, direction de l'urbanisme et des paysages.

II. PROCEDURE D'INSTITUTION

A. Procédure

a. Inscription à l'inventaire des sites.

Sont susceptibles d'être portés à cet inventaire les monuments naturels et les sites qui ne présentent pas un intérêt de premier ordre mais dont l'évolution doit être rigoureusement suivie sur le plan paysager, notamment du point de vue de la qualité de l'architecture, mais également des nombreux autres composants du paysage.

Cette procédure peut ouvrir la voie à un classement ultérieur.

L'inscription est prononcée par arrêté du ministre de l'environnement et du cadre de vie, sur proposition ou après avis de la commission départementale des sites ou éventuellement de la commission régionale des opérations immobilières, de l'architecture et des espaces protégés si le site à protéger dépasse le cadre d'un département.

Le consentement du propriétaire n'est pas demandé, mais l'avis de la (ou des) commune(s) intéressée(s) est requis avant consultation de la commission départementale des sites.

L'arrêté ne comporte pas nécessairement la liste des parcelles cadastrales inscrites à l'inventaire ; des limites naturelles ou artificielles (rivières, routes, etc.) peuvent être utilisées.

La décision d'inscription et le plan de délimitation des sites doivent être reportés au plan d'occupation des sols du territoire concerné (article 8 du décret du 13 juin 1969 et article L 123.10 du code de l'urbanisme).

b. Classement d'un site

Sont susceptibles d'être classés les sites dont l'intérêt paysager est exceptionnel et qui méritent à cet égard d'être distingués et intégralement protégés et les sites présentant un caractère remarquable, qu'il soit artistique, historique, scientifique, légendaire ou pittoresque, qu'il convient de maintenir en l'état, sauf si le ministre de l'environnement et du cadre de vie en autorise expressément la modification.

Le classement est prononcé après enquête publique dirigée par le préfet et avis de la commission départementale des sites.

Lorsque le (ou les) propriétaire(s) a donné son consentement, le classement est prononcé par arrêté du ministre compétent sans que la consultation de la commission supérieure des sites soit obligatoire.

Si le consentement de tous les propriétaires n'est pas acquis, le classement est prononcé par décret en Conseil d'Etat, après avis de la commission supérieure des sites.

Le classement d'un lac privé ou d'un cours d'eau dont le lit est propriété privée, nécessite, lorsqu'il peut produire une énergie électrique permanente de 50 kilowatts, l'avis du ministre de l'industrie (loi du 2 mai 1930, articles 6 et 8).

La décision de classement et le plan de délimitation du site devront être reportés au plan d'occupation des sols du territoire concerné (article 8 du décret du 13 juin 1969 et articles L 123.10 et R 126.1 du code de l'urbanisme pour la publicité des servitudes) (1).

(1) L'article 8.1 de la loi du 2 mai 1930 modifiée (loi du 1^{er} juillet 1957 article 1^{er}) prévoyait la possibilité de classement d'un site en réserve naturelle dans laquelle des sujétions pouvaient être imposées pour la conservation des espèces.

Les réserves naturelles qui ont été instituées à ce titre doivent, bien que l'article 8.1 susmentionné ait été abrogé par l'article 41 de la loi n° 76.629 du 10 juillet 1976 relative à la protection de la nature, figurer au P.O.S. à l'annexe servitude afin d'assurer la publicité de ces servitudes conformément aux articles L 123.10 et R 126.1 du code de l'urbanisme et à l'annexe de ce dernier article.

La protection d'un site ou d'un monument naturel peut faire l'objet d'un projet de classement. Dans ce cas les intéressés sont invités à présenter leurs observations. Pour ce faire une enquête est prévue dont les modalités sont fixées par le décret du 13 juin 1969 en son article 4.

c. **Zone de protection d'un site**
(titre III de la loi du 2 mai 1930).

Peuvent être inclus dans une telle zone des espaces plus vastes que les précédents, situés autour d'un monument classé ou d'un site inscrit ou classé et qu'il convient de protéger.

- Elle est instituée par décret en Conseil d'Etat au terme d'une longue procédure qui comporte :
- la délimitation de la surface à protéger avec indication des parcelles concernées ;
 - la mise au point d'un programme comportant des prescriptions (hauteur, matériaux, non aedificandi) de nature à assurer cette protection ;
 - une enquête ordonnée par le préfet, la consultation des conseils municipaux et de la commission régionale des opérations immobilières, de l'architecture et des espaces protégés qui entend les propriétaires ou toutes autres personnes intéressées ;
 - l'avis de la commission supérieure des sites, si le ministre le juge utile.

B. Indemnisation

a. Inscription à l'inventaire des sites

Aucune indemnisation n'est prévue car la servitude est légère.

b. Classement

Peut donner droit à indemnité au profit du propriétaire s'il entraîne une modification à l'état ou à l'utilisation des lieux déterminant un préjudice direct, matériel et certain. La demande doit être présentée par le propriétaire dans le délai de six mois à dater de la mise en demeure. A défaut d'accord amiable, l'indemnité est fixée par le juge de l'expropriation (article 8 nouveau, loi du 28 décembre 1967, circulaire du 19 novembre 1969, dernier alinéa).

c. Zone de protection

L'indemnisation est prévue comme en matière de classement mais le propriétaire dispose d'un délai d'un an après la notification du décret pour faire valoir ses réclamations devant les tribunaux judiciaires.

C. Publicité

a. Inscription à l'inventaire des sites

Notification aux propriétaires intéressés.

Une publicité collective peut être substituée à la notification individuelle dans les cas où le nombre des propriétaires est supérieur à cent ou lorsque l'Administration est dans l'impossibilité de connaître l'identité ou le domicile des propriétaires (article 4 nouveau de la loi du 2 mai 1930, loi du 28 décembre 1967, décret du 13 juin 1969 en son article 2).

Cette publication est réalisée à la diligence du préfet :

- par insertion de l'arrêté d'inscription dans deux journaux dont un au moins quotidien, dont la diffusion est assurée dans les communes intéressées — à renouveler après un mois ;
- par affichage en mairie pendant un mois au moins ;
- par publication au journal officiel et insertion au recueil des actes administratifs du département.

b. Classement

Publication au journal officiel de la décision de classement.

Notification au propriétaire lorsque la décision comporte des prescriptions particulières tendant à modifier l'état ou l'utilisation des lieux (décret n° 69.607 du 13 juin 1969).

Publication au bureau des hypothèques de l'arrêté ou du décret de classement. Cette formalité n'est pas obligatoire.

c. Zone de protection

Notification à chaque propriétaire du décret constituant la zone de protection.

Publication au bureau des hypothèques.

III. EFFETS DE LA SERVITUDE

A. Prerogatives de la puissance publique

1° Prerogatives exercées directement par la puissance publique

a. Inscription à l'inventaire des sites

Si le propriétaire a procédé à des travaux autres que l'exploitation courante ou l'entretien normal sans en avoir avisé le maire quatre mois à l'avance, l'arrêt des travaux peut être ordonné sur réquisition du ministère public, soit d'office par le juge d'instruction, par le tribunal correctionnel ou par le maire.

Le maire peut être chargé de l'exécution de la décision judiciaire, il assure alors le respect de son arrêté en procédant notamment à la saisie des matériaux et du matériel de chantier (article 21.2 nouveau, loi du 28 décembre 1967).

b. Classement d'un site

Si une menace pressante pèse sur un site, le ministre peut ouvrir une instance de classement, sans instruction préalable. Cette mesure conservatoire s'applique immédiatement, dès notification au préfet et au propriétaire. Elle vaut pen-

dant une année et emporte tous les effets du classement (article 9 de la loi du 2 mai 1930 - arrêt du C.E. du 24 novembre 1978 : Dame Lamarche-Jacomet autre).

Dans ce cas le permis de construire ne peut être délivré, qu'avec l'accord exprès du ministre chargé des monuments historiques et des sites ou de son délégué (article R 421.38.6 du code de l'urbanisme).

2° Obligations de faire imposées au propriétaire

a. Inscription à l'inventaire des sites

(art. 4 de la loi du 2 mai 1930)

Obligation pour le propriétaire d'aviser le préfet quatre mois à l'avance de son intention d'entreprendre des travaux autres que ceux d'exploitation courante ou d'entretien normal (article 4 de la loi du 2 mai 1930). A l'expiration de ce délai le silence de l'Administration équivaut à une acceptation.

Lorsque l'exécution des travaux est subordonnée à la délivrance d'un permis de construire ou d'un permis de démolir, la demande de permis tient lieu de la déclaration préalable (article 1^{er} du décret n° 77.734 du 7 juillet 1977 modifiant l'article 17bis du décret n° 70.288 du 31 mars 1970 - 1^{er} alinéa - pris pour l'application de la loi du 2 mai 1930 et article R 421.38.5 du code de l'urbanisme en ce qui concerne le permis de construire). Dans ce cas le permis de démolir, de la compétence du préfet, doit être conforme à l'avis du ministre chargé des monuments historiques et des sites (article R 430.13 du code de l'urbanisme).

Le cas échéant, le permis de construire est délivré après consultation de l'architecte des bâtiments de France (article R 421.38.5 du code de l'urbanisme), par le maire (article R 421.38.8 du code de l'urbanisme).

Lorsque l'exécution des travaux est subordonnée à la délivrance d'une autorisation d'utilisation du sol en application des dispositions du titre IV du Livre IV de la deuxième partie du code de l'urbanisme (travaux divers, clôtures, stationnement de caravanes), la demande d'autorisation tient lieu de la déclaration préalable (article 1^{er} du décret n° 77.734 du 7 juillet 1977 modifiant l'article 17bis du décret n° 70.288 du 31 mars 1970 - 2^e alinéa). La décision est de la compétence du maire (article R 442.5 du code de l'urbanisme).

L'Administration ne peut s'opposer aux travaux qu'en ouvrant une instance de classement.

b. Classement d'un site

(articles 9 et 12 de la loi du 2 mai 1930).

Obligation pour le propriétaire d'obtenir l'autorisation du ministre compétent avant l'exécution de tous travaux susceptibles de détruire ou de modifier l'état ou l'aspect des lieux. Cette disposition vise notamment, la construction (interdiction de bâtir, règles de hauteur, aspect extérieur des immeubles), la transformation, la démolition d'immeubles, l'ouverture de carrières, la transformation des lignes aériennes de distribution électrique ou téléphonique, etc.

La commission départementale des sites et éventuellement la commission supérieure doivent être consultées préalablement à la décision ministérielle.

Lorsque les travaux nécessitent la délivrance d'un permis de construire, le dit permis ne peut être délivré qu'avec l'accord exprès du ministre chargé des monuments historiques et des sites ou de son délégué (art. R 421.38.6 du code de l'urbanisme). Il est de la compétence du préfet (article R 421.38.8 du Code de l'urbanisme). La délivrance du permis de construire étant subordonnée à un accord exprès, le demandeur ne pourra bénéficier d'un permis tacite (articles R 421.12 et R 421.19.d du code de l'urbanisme).

La démolition d'immeubles dans les sites classés demeure soumise aux dispositions de la loi du 31 décembre 1913 (article L 430.1 dernier alinéa du code de l'urbanisme).

Lorsque les travaux projetés nécessitent une autorisation au titre des installations et travaux divers du code de l'urbanisme l'autorisation exigée par l'article R 442.2 du code de l'urbanisme tient lieu de l'autorisation exigée en vertu des articles 9 (intention de classement) et 12 (classement) de la loi du 2 mai 1930 sur les sites, et ce dans les territoires où s'appliquent les dispositions de l'article R 442.2 du code de l'urbanisme, mentionnés à l'article R 442.1 du dit code. Cette autorisation ne peut être tacite (article R 442.7 du code de l'urbanisme). Elle est de la compétence du préfet (article R 442.5 du code de l'urbanisme).

Lorsque le propriétaire désire édifier une clôture, l'autorisation accordée au titre des articles 9 et 12 de la loi du 2 mai 1930 sur les sites tient lieu de l'autorisation de clôture du code de l'urbanisme (article R 441.12 du code de l'urbanisme).

Obligation pour le vendeur de prévenir l'acquéreur de l'existence de la servitude et de signaler l'aliénation au ministre compétent.

Obligation pour le propriétaire à qui l'Administration a notifié son intention de classement, de demander une autorisation spéciale avant d'apporter une modification à l'état des lieux et à leur aspect, et ce pendant une durée de douze mois à dater de la notification (mesures de sauvegarde). Article 9 nouveau de la loi du 2 mai 1930, loi du 28 décembre 1967.

c. Zone de protection d'un site

(article 17 de la loi du 2 mai 1930).

Lorsque les travaux nécessitent la délivrance d'un permis de construire, le dit permis ne peut être délivré qu'avec l'accord exprès du ministre chargé des monuments historiques et des sites ou de son délégué (art. R 421.38.6 du code de l'urbanisme). Le demandeur ne pourra bénéficier d'un permis tacite (art. R 421.12 et R 421.19d) du code de l'urbanisme).

Le permis de démolir visé aux articles L 430.1 et suivants du code de l'urbanisme, tient lieu de l'autorisation de

démolir prévue par la loi du 2 mai 1930 sur les sites (art. L. 430.1 du code de l'urbanisme) ; dans ce cas le permis de démolir doit être conforme à l'avis du ministre chargé des monuments historiques et des sites (art. R. 430.13 du code de l'urbanisme).

Lorsque le propriétaire désire édifier une clôture autour de sa propriété, l'autorisation accordée au titre de la loi du 2 mai 1930 sur les sites tient lieu de l'autorisation de clôture du code de l'urbanisme (art. R. 441.12 du code de l'urbanisme).

B. Limitation au droit d'utiliser le sol

1° Obligations passives

a. Inscription à l'inventaire des sites

Interdiction de toute publicité, sauf dérogation, dans les formes prévues à la section 4 de la loi mentionnée ci-dessous, dans les sites inscrits à l'inventaire et dans les zones de protection délimitées autour de ceux-ci (article 7 de la loi n° 79.1150 du 29 décembre 1979 relative à la publicité, aux enseignes et aux préenseignes.

Les préenseignes sont soumises aux dispositions mentionnées ci-dessus concernant la publicité (article 18 de la loi du 29 décembre 1979).

L'installation d'une enseigne est soumise à autorisation dans les zones visées ci-dessus (article 17 de la loi du 29 décembre 1979).

Interdiction d'établir des campings sauf autorisation préfectorale (décret n° 59.275 du 7 février 1959 et décret d'application n° 68.134 du 9 février 1968), ou de créer des terrains aménagés en vue du stationnement des caravanes (article R. 443.9 du code de l'urbanisme). Obligation pour le maire de faire connaître ces réglementations par affiches et panneaux.

b. Classement d'un site

Interdiction de toute publicité sur les monuments naturels et dans les sites classés (article 4 de la loi du 29 décembre 1979).

Les préenseignes sont soumises à la même interdiction (article 18 de la loi du 29 décembre 1979).

L'installation d'une enseigne est soumise à autorisation dans les zones visées ci-dessus (article 17 de la loi du 29 décembre 1979).

Interdiction pour quiconque d'acquérir un droit de nature à modifier le caractère et l'aspect des lieux.

Interdiction d'établir une servitude conventionnelle sauf autorisation du ministre compétent.

Interdiction d'établir des campings sauf autorisation ministérielle (décret n° 59.275 du 7 février 1959 et décret d'application n° 68.134 du 9 février 1968), ou de créer des terrains aménagés en vue du stationnement des caravanes (article R. 443.9 du code de l'urbanisme). Obligation pour le maire de faire connaître ces réglementations par affiches et panneaux.

c. Zone de protection d'un site

Obligation pour le propriétaire de parcelles situées dans une telle zone de se soumettre aux servitudes particulières à chaque secteur déterminées par le décret d'institution et relatives aux servitudes de hauteur, à l'interdiction de bâtir, à l'aspect esthétique des constructions, etc.

La commission supérieure des sites et, depuis le décret du 28 août 1969, la commission régionale des opérations immobilières, de l'architecture et des espaces protégés sont, le cas échéant, consultées par les préfets ou par le ministre compétent préalablement aux décisions d'autorisation.

Interdiction de toute publicité, sauf dérogation dans les formes prévues à la section 4 de la loi mentionnée ci-dessous, dans les zones de protection délimitées autour d'un site classé (article 7 de la loi du 29 décembre 1979).

Les préenseignes sont soumises aux dispositions mentionnées ci-dessus, en ce qui concerne la publicité, (article 18 de la loi du 29 décembre 1979).

L'installation d'une enseigne est soumise à autorisation dans les zones mentionnées ci-dessus (article 17 de la loi du 29 décembre 1979).

Interdiction, en règle générale, d'établir des campings et terrains aménagés en vue du stationnement des caravanes.

2° Droits résiduels du propriétaire

a. Inscription à l'inventaire des sites

Possibilité pour le propriétaire de procéder à des travaux d'exploitation courante en ce qui concerne les fonds ruraux et d'entretien normal pour les édifices dans les conditions mentionnées au § A 2°a).

b. Classement d'un site

Possibilité pour le propriétaire de procéder aux travaux pour lesquels il a obtenu l'autorisation dans les conditions visées au § A 2°b).

ALIGNEMENT

I. GENERALITES

- Servitudes d'alignement.
- Edict du 16 décembre 1607 confirmé par arrêté du Conseil du Roi du 27 février 1765.
- Loi du 16 septembre 1805.
- Décret n° 62.1245 du 20 octobre 1962 (routes nationales).
- Circulaire n° 79-99 du 16 octobre 1979 relative à l'occupation du domaine public routier national (réglementation), modifiée et complétée par circulaire du 19 juin 1980.
- Décret du 25 octobre 1938 modifié par décret n° 61.231 du 6 mars 1961 (chemins départementaux).
- Instruction générale du 30 mars 1967.
- Décret n° 64.262 du 14 mars 1964 chapitre III (voies communales) complété en son article 11 par l'article 3 du décret n° 77.738 du 7 juillet 1977 relatif au permis de démolir et modifié par le décret n° 79-1152 du 28 décembre 1979.
- Circulaire n° 723 du 29 décembre 1964 (Intérieur) et n° 474 du 13 septembre 1966.
- Code de l'urbanisme article R 123.32.1 nouveau (décret n° 77.736 du 7 juillet 1977 relatif aux plans d'occupation des sols).
- Circulaire n° 78.14 du 17 janvier 1978 relative aux emplacements réservés par les plans d'occupation des sols (chapitre premier — généralités — § 1.2.1 4°).
- Circulaire n° 80.7 du 8 janvier 1980 du ministère de l'Intérieur.
- Ministère de l'Intérieur. Direction générale des collectivités locales.
- Ministère des transports. Direction générale des transports intérieurs. Direction des routes et de la circulation routière.
- Ministère de l'environnement et du cadre de vie. Direction de l'urbanisme et des paysages.

II. PROCEDURE D'INSTITUTION

A. PROCEDURE

a. Plan général d'alignement

- Approbation selon l'autorité administrative compétente, par :
- arrêté préfectoral ou décret en Conseil d'Etat pour les routes nationales ;
 - délibération du conseil général, pour les chemins départementaux ;
 - délibération du conseil municipal, soumise à approbation pour les voies communales ;
- des plans d'alignement dressés par les services des ponts-et-chaussées puis soumis à enquête publique comme en matière d'expropriation.

Toutefois si le plan d'alignement a pour effet de frapper d'une servitude de reculement un immeuble qui est inscrit sur l'inventaire supplémentaire des monuments historiques, est compris dans le champ de visibilité d'un édifice classé ou inscrit ou est protégé au titre des articles 4, 9, 17 ou 28 de la loi du 2 mai 1930, il ne peut être adopté qu'après avis de l'architecte des bâtiments de France. Cet avis est réputé délivré en l'absence de réponse dans un délai de 15 jours (décret n° 77.738 du 7 juillet 1977 relatif au permis de démolir - article 3).

Ces plans fixent la limite séparative des voies publiques et des propriétés privées, portent attribution immédiate, dès leur publication, du sol des propriétés non bâties à la voie publique et frappent de servitude de reculement les propriétés bâties ou closes de murs (immeubles en saillie).

b. Plan d'occupation des sols

Nonobstant les dispositions réglementaires relatives à l'alignement, les alignements nouveaux résultent d'un P.O.S. rendu public ou approuvé, se substituent aux alignements résultant des plans généraux d'alignement applicables sur le même territoire (article R 123.32.1 du C.U.).

B. Indemnisation

Plan général d'alignement

L'établissement de ces servitudes ouvre aux propriétaires, à la date de publication du plan approuvé, un droit à indemnité fixée à l'amiable, et représentative de la valeur du sol non bâti.

A défaut d'accord amiable, cette indemnité est fixée comme en matière d'expropriation.

Le sol des parcelles qui cessent d'être bâties, pour quelque cause que ce soit, est attribué immédiatement à la voie avec indemnité réglée à l'amiable ou à défaut, comme en matière d'expropriation.

C. Publicité

Plan général d'alignement

Publication dans leur forme habituelle, des actes administratifs d'approbation.

Dépôt du plan d'alignement, dans les mairies intéressées où il est tenu à la disposition du public.

Publication en mairie de l'avis de dépôt du plan.

III. EFFETS DE LA SERVITUDE

Plan général d'alignement

A. Prérogatives de la puissance publique

1° Prérogatives exercées directement par la puissance publique

Néant.

2° Obligations de faire imposées au propriétaire

Néant.

B. Limitation au droit d'utiliser le sol

1° Obligations passives

Interdiction pour le propriétaire d'un terrain bâti de procéder à l'édification de toute construction nouvelle, qu'il s'agisse de bâtiments neufs remplaçant des constructions existantes, de bâtiments complémentaires, de surélévation (servitude *non aedificandi*).

Interdiction pour le propriétaire d'un terrain bâti de procéder à des travaux confortatifs tels que renforcement des murs, établissement de dispositifs de soutien, substitution d'aménagements neufs à des dispositifs vétustes, etc. (servitudes *non confortandi*).

2° Droits résiduels du propriétaire

Possibilité pour le propriétaire riverain d'une voie publique dont la propriété est frappée d'alignement, de procéder à des travaux d'entretien courant, mais obligation avant d'effectuer tous travaux de demander l'autorisation de l'Administration. Cette autorisation, valable un an et pour les travaux énumérés, est délivrée sous forme d'arrêté préfectoral pour les routes nationales et les chemins départementaux, et d'arrêté du maire pour les chemins communaux. Le silence de l'Administration ne saurait valoir accord implicite.

TELECOMMUNICATIONS

I. GENERALITES

Servitudes relatives aux communications téléphoniques et télégraphiques concernant l'établissement, l'entretien et le fonctionnement des lignes et des installations de télécommunication (lignes et installations téléphoniques et télégraphiques).

Code des postes et télécommunications, articles L 46 à L 53 et D 408 à D 411.
Secrétariat d'état aux postes et télécommunications et à la télédiffusion. Direction générale des télécommunications.
Ministère de la défense.

II. PROCEDURE D'INSTITUTION

A. Procédure

Décision préfectorale, arrêtant le tracé définitif de la ligne et autorisant toutes les opérations que comportent l'établissement, l'entretien et la surveillance de la ligne, intervenant en cas d'échec des négociations en vue de l'établissement de conventions amiables.

Arrêté, intervenant après dépôt en mairie pendant trois jours, du tracé de la ligne projetée et indication des propriétés privées où doivent être placés les supports et conduits, et transmission à la préfecture du registre des réclamations et observations ouvert par le maire (articles D 408 à 410 du code des postes et télécommunications).

Arrêté périmé de plein droit dans les six mois de sa date ou les trois mois de sa notification, s'il n'est pas suivi dans ces délais d'un commencement d'exécution (article L 53 dudit code).

B. Indemnisation

Le fait de l'appui ne donne droit à aucune indemnité dès lors que la propriété privée est frappée d'une servitude (article L 51 du code des postes et télécommunications).

Les dégâts en résultant donnent droit à la réparation du dommage direct matériel et actuel. En cas de désaccord, recours au tribunal administratif (article L 51 du code des postes et télécommunications), prescription des actions en demande d'indemnité dans les deux ans de la fin des travaux (article L 52 dudit code).

C. Publicité

Affichage en mairie et insertion dans l'un des journaux publiés dans l'arrondissement, de l'avertissement donné aux intéressés, d'avoir à consulter le tracé de la ligne projetée déposé en mairie (article D 408 du code des postes et télécommunications).

Notification individuelle de l'arrêté préfectoral établissant le tracé définitif de la ligne (article D 410 du code des postes et télécommunications). Les travaux peuvent commencer 3 jours après cette notification. En cas d'urgence le préfet peut prévoir l'exécution immédiate des travaux (cf. article D 410 susmentionné).

III. EFFETS DE LA SERVITUDE

A. Prerogatives de la puissance publique

1° Prerogatives exercées directement par la puissance publique

Droit pour l'Etat d'établir des supports à l'extérieur des murs ou façades donnant sur la voie publique, sur les toits et terrasses des bâtiments si l'on peut y accéder de l'extérieur, dans les parties communes des propriétés bâties à usage collectif (article L 48 du code des postes et télécommunications 1^{er} alinéa).

Droit pour l'Etat d'établir des conduits ou supports sur le sol et le sous-sol des propriétés non bâties et non fermées de murs ou clôtures (article L 48 dudit code 2^e alinéa).

2° Obligations de faire imposées au propriétaire

Néant.

B. Limitation au droit d'utiliser le sol

1° Obligations passives

Obligation pour le propriétaire de ménager le libre passage aux agents de l'Administration (article L 50 du code des postes et télécommunications).

2° Droits résiduels du propriétaire

Droit pour le propriétaire d'entreprendre des travaux de démolition, réparation, surélévation ou clôture sous condition d'en prévenir le directeur départemental des postes, télégraphes et téléphones un mois avant le début des travaux (article L 49 du code des postes et télécommunications).

Droit pour le propriétaire, à défaut d'accord amiable avec l'Administration, de demander le recours à l'expropriation, si l'exécution des travaux entraîne une dépossession définitive.

COMMUNE DE GUERARD

Servitudes relatives aux communications
téléphoniques et télégraphiques

DESIGNATION	ACTE QUI A INSTITUE LA SERVITUDE SUR LE TERRITOIRE DE LA COMMUNE	SERVICE GESTIONNAIRE
- câble N°62 PARIS-METZ - câble N° 363 PARIS-LA FERTE - câble N°295 PARIS-SEZANNE - Antenne de GUERARD.	Références inconnues.	Direction Opérationnelle des télécommunications MELUN. _

ELECTRICITE

I. GENERALITES

Servitudes relatives à l'établissement des canalisations électriques.

Servitudes d'ancrage, d'appui, de passage, d'élagage et d'abattage d'arbres.

Loi du 15 juin 1906, article 12, modifiée par les lois du 19 juillet 1922, du 13 juillet 1925 — loi de finances — (article 298) et du 4 juillet 1935, les décrets des 27 décembre 1925, 17 juin et 12 novembre 1938, et le décret n° 67.885 du 6 octobre 1967.

Article 35 de la loi n° 46.628 du 8 avril 1946 sur la nationalisation de l'électricité et du gaz.

Ordonnance n° 58.997 du 23 octobre 1958 (article 60) relative à l'expropriation portant modification de l'article 35 de la loi du 8 avril 1946.

Décret n° 67.886 du 6 octobre 1967 sur les conventions amiables portant reconnaissance des servitudes de l'article 12 de la loi du 15 juin 1906 et confiant au juge de l'expropriation la détermination des indemnités dues pour imposition des servitudes.

Décret n° 70.492 du 11 juin 1970 portant règlement d'administration publique pour l'application de l'article 35 modifié de la loi n° 46.628 du 8 avril 1946 concernant la procédure de déclaration d'utilité publique des travaux d'électricité et de gaz qui ne nécessitent que l'établissement de servitudes ainsi que les conditions d'établissement desdites servitudes. (1)

Circulaire n° 70.13 du 24 juin 1970 (mise en application des dispositions du décret du 11 juin 1970).

Ministère de l'industrie — Direction générale de l'industrie et des matières premières — Direction du gaz, de l'électricité et du charbon.

II. PROCEDURE D'INSTITUTION

A. Procédure

Les servitudes d'ancrage, d'appui, de passage, d'élagage et d'abattage d'arbres bénéficient :

- aux travaux déclarés d'utilité publique (article 35 de la loi du 8 avril 1946) ;
- aux lignes placées sous le régime de la concession ou de la régie réalisée avec le concours financier de l'Etat, des départements, des communes ou syndicats de communes (article 298 de la loi du 13 juillet 1925) et non déclarées d'utilité publique.

La déclaration d'utilité publique des ouvrages d'électricité en vue de l'exercice des servitudes, sans recours à l'expropriation, est obtenue conformément aux dispositions des chapitres II et III du décret du 11 juin 1970 susvisé. Elle est prononcée par arrêté préfectoral ou par arrêté du ministre chargé de l'électricité et du gaz selon les caractéristiques des ouvrages concernés telles, qu'elles sont précisées auxdits chapitres.

La procédure d'établissement des servitudes est définie par le décret du 11 juin 1970 en son titre II.

A défaut d'accord amiable, le distributeur adresse au préfet par l'intermédiaire de l'ingénieur en chef chargé du contrôle, une requête pour l'application des servitudes, accompagnée d'un plan et d'un état parcellaire indiquant les propriétés qui doivent être atteintes par les servitudes. Le préfet prescrit alors une enquête publique dont le dossier est transmis aux maires des communes intéressées et notifié au demandeur. Les maires intéressés donnent avis de l'ouverture de l'enquête et notifient aux propriétaires concernés, les travaux projetés.

Le demandeur après avoir eu connaissance des observations présentées au cours de l'enquête, arrête définitivement son projet, lequel est transmis avec l'ensemble du dossier au préfet, qui institue par arrêté les servitudes que le demandeur est autorisé à exercer après accomplissement des formalités de publicité mentionnées à l'article 18 du décret du 11 juillet 1970 et visées ci-dessous en C.

Par ailleurs, une convention peut être passée entre le concessionnaire et le propriétaire ayant pour objet la reconnaissance desdites servitudes. Cette convention remplace les formalités mentionnées ci-dessus et produit les mêmes effets que l'arrêté préfectoral (décret n° 67.886 du 6 octobre 1967, article 1).

B. Indemnisation

Les indemnités dues à raison des servitudes sont prévues par la loi du 15 juin 1906 en son article 12. Elles sont dues en réparation du préjudice résultant directement de l'exercice des servitudes (2).

Dans le domaine agricole, l'indemnisation des exploitants agricoles et des propriétaires est calculée en fonction des conventions passées, en date des 14 janvier 1970 et 25 mars 1970, entre Electricité de France et l'assemblée permanente des chambres d'agriculture et rendues applicables par les commissions régionales instituées à cet effet.

(1) Texte en cours de modification.

(2) Aucune indemnité n'est due, par exemple, pour préjudice esthétique ou pour diminution de la valeur d'un terrain à bâtir (cf. Fiche note II 15, B.I.G. 76.10 1° §).

En cas de litige, l'indemnité est fixée par le juge de l'expropriation, conformément aux dispositions des articles 2 et 3 du décret n° 67.886 du 6 octobre 1967 (article 20 du décret du 11 juin 1970).

Ces indemnités sont à la charge du maître d'ouvrage de la ligne. Leurs modalités de versement sont fixées par l'article 20 du décret du 11 juin 1970.

Les indemnisations dont il est fait état ne concernent pas la réparation des dommages survenus à l'occasion des travaux et qui doivent être réparés comme dommages de travaux publics.

C. Publicité

Affichage en mairie de chacune des communes intéressées, de l'arrêté instituant les servitudes.

Notification au demandeur de l'arrêté instituant les servitudes.

Notification dudit arrêté, par les maires intéressés ou par le demandeur, à chaque propriétaire et exploitant pourvu d'un titre régulier d'occupation et concernés par les servitudes.

III. EFFETS DE LA SERVITUDE

A. Prérogatives de la puissance publique

1° Prérogatives exercées directement par la puissance publique

Droit pour le bénéficiaire d'établir à demeure des supports et ancrages pour conducteurs aériens d'électricité, soit à l'extérieur des murs ou façades donnant sur la voie publique, sur les toits et terrasses des bâtiments, à condition qu'on y puisse accéder par l'extérieur, sous les conditions de sécurité prescrites par les règlements administratifs (servitude d'ancrage).

Droit pour le bénéficiaire, de faire passer les conducteurs d'électricité au-dessus des propriétés, sous les mêmes conditions que ci-dessus, peu importe que ces propriétés soient ou non closes ou bâties (servitude de surplomb).

Droit pour le bénéficiaire, d'établir à demeure des canalisations souterraines ou des supports pour les conducteurs aériens, sur des terrains privés non bâtis qui ne sont pas fermés de murs ou autres clôtures équivalentes (servitude d'implantation). Lorsqu'il y a application du décret du 27 décembre 1925, les supports sont placés autant que possible sur les limites des propriétés ou des cultures.

Droit pour le bénéficiaire, de couper les arbres et les branches d'arbres qui se trouvant à proximité des conducteurs aériens d'électricité, gênent leur pose ou pourraient par leur mouvement ou leur chute occasionner des courts-circuits ou des avaries aux ouvrages (décret du 12 novembre 1938).

2° Obligations de faire imposées au propriétaire

Néant.

B. Limitation au droit d'utiliser le soi

1° Obligations passives

Obligation pour les propriétaires, de réserver le libre passage et l'accès aux agents de l'entreprise exploitante pour la pose, l'entretien et la surveillance des installations. Ce droit de passage ne doit être exercé qu'en cas de nécessité et à des heures normales et après en avoir prévenu les intéressés, dans toute la mesure du possible.

2° Droits résiduels du propriétaire

Les propriétaires dont les immeubles sont grevés de servitudes d'appui sur les toits ou terrasses ou de servitudes d'implantation ou de surplomb conservent le droit de se clore ou de bâtir, ils doivent toutefois un mois avant d'entreprendre l'un de ces travaux, prévenir par lettre recommandée, l'entreprise exploitante.